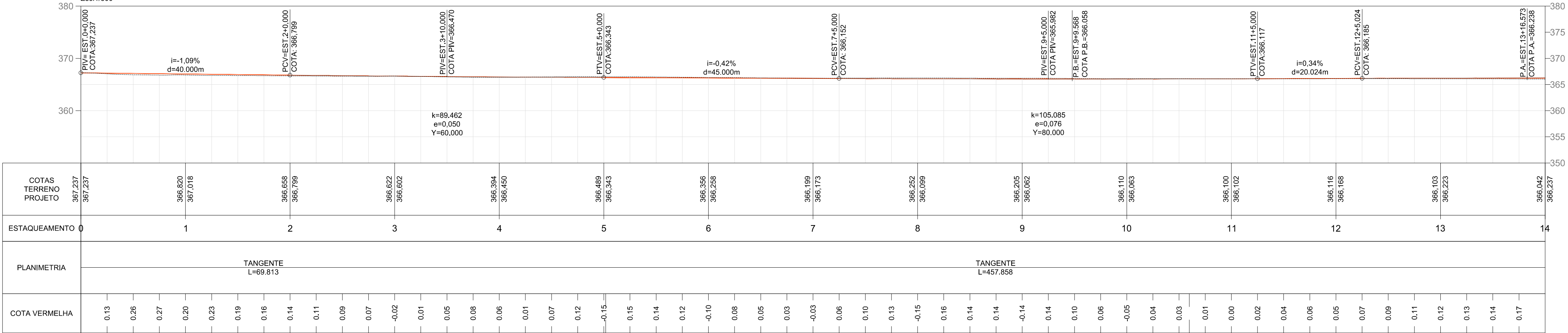


Planta Baixa
Est: 0 + 0,00 à 14 + 0,00
Esc: 1/500

638400.0000


Perfil Alinhamento - Rua Jacob Philippi
Est: 0 + 0,00 à 14 + 0,00
Esc: 1/500



ELEMENTOS GEOMÉTRICOS - RUA TENENTE JACOB PHILIPPI													
Nº	DEFLEXÃO/ AZIMUTE	LC (m)	TT (m)	TL (m)	TC (m)	R (m)	D/L (m)	AC	TE-PC	ET-PT	PONTO	PI	ET-PT
L56	353° 46' 35,81"	-	-	-	-	-	69,813	-	0+0,000	3+9,813	N E	-	6965638,4911 638377,7673

LEGENDA	
	Meio fio
	Meio fio de travamento
	Cota
	Estaqueamento
	Rebaixo Meio Fio
	Terreno Natural
	Greide Projetado
	Poste
	Alinhamento Predial


COORDENADAS			
Início do Trecho	N E	6.965.638,491 638.377,767	
Final do Trecho	N E	6.966.346,140 638.358,638	



GEOMAPA

Engenharia

AV. BARÃO DO RIO BRANCO, 99 - RIO DO SUL - S.C. (47) 3521-8457



ASSOCIAÇÃO DOS MUNICÍPIOS DO ALTO VALE DO ITAJAÍ

OBRA:
RUA TENENTE JACOB PHILIPPI

REFERÊNCIA:
PROJETO DE PAVIMENTAÇÃO

LOCAL:
PROJETO GEOMÉTRICO

PROPRIETÁRIO:
MUNICÍPIO DE ITUPORANGA

ENDEREÇO DA OBRA:
Rua Tenente Jacob Philippi, Centro Ituporanga/SC

DESENHO:
MARIA EDUARDA ARAGÃO

DATA:
05/2022

TIPO:
GEO

PRANCHETA:
01

AVULSO:
PAV_GEO_R00.dwg

ESCALA:
1/500

ENGENHEIRA RESPONSÁVEL:
GABRIELA SKOWASCH BOSSE
ENGENHEIRA CIVIL
CREASC Nº 178.970-0

03

03

PRANCHETA: RUA TENENTE JACOB PHILIPPI - PROJETO GEOMÉTRICO - 27.05.2022

DIREITOS AUTORAIS RESERVADOS - PROIBIDA QUALQUER REPRODUÇÃO SEM AUTORIZAÇÃO EXPRESSA